

СОГЛАСОВАНО

Начальник управления
образования
администрации
Анжеро-Судженского
городского округа



М.В. Семкина

« 01 » 09 2020 г.



УТВЕРЖДАЮ

Заведующий
МБДОУ «ДС № 26»



И.А. Конева

« 01 » 09 2020 г.



СОГЛАСОВАНО

Начальник ОМВД
ОМВД России по
Анжеро-Судженскому
городскому округу
подполковник полиции



К.В. Головки

« 01 » 09 2020 г.



ПАСПОРТ

дорожной безопасности

муниципального бюджетного дошкольного

образовательного учреждения

Анжеро-Судженского городского округа

«Детский сад № 26»

Содержание

Пояснительная записка	3
Общие сведения об учреждении	4
План-схемы ОУ	
Схема 1 План-схема района расположения МБДОУ «ДС №26», пути движения транспортных средств и детей (воспитанников).....	5
Схема 2 Схема организации движения в непосредственной близости от образовательного учреждения с размещением соответствующих технических средств, маршруты движения детей и расположение парковочных средств	7
Схема 3 Маршруты движения организованных групп детей от ОУ к ДК «Сибирский», библиотеке, музыкальной школе	8
Схема 4 Пути движения транспортных средств к местам разгрузки/погрузки и рекомендуемые пути передвижения детей по территории образовательного учреждения	9
Приложение <i>Технология проведения Минутки безопасности дорожного движения</i>	10
Приложение <i>Взаимодействие с родителями по вопросам обучения детей правилам дорожного движения</i>	17
Приложение <i>Методические рекомендации по обучению детей правилам дорожного движения «Правила дорожного движения детям»</i>	22

Пояснительная записка

к Паспорту дорожной безопасности МБДОУ ДС № 26

Паспорт дорожной безопасности МБДОУ ДС № 26 (далее - Паспорт) отображает информацию об образовательном учреждении (далее - ОУ) с точки зрения обеспечения безопасности детей на этапах их перемещения в микрорайоне, для использования педагогами и сотрудниками Госавтоинспекции в работе по разъяснению безопасного передвижения и поведения детей на улично-дорожной сети вблизи ОУ и на маршруте «ОУ - дом», для подготовки мероприятий по предупреждению детского дорожно-транспортного травматизма.

В паспорте представлены схемы микрорайона, территории учреждения с маршрутами передвижения воспитанников, а также работа с воспитанниками и родителями (законными представителями) детей по предупреждению детского дорожно-транспортного травматизма.

Оригинал Паспорта хранится в ОУ, а копия в контрольно-наблюдательном деле в подразделении Госавтоинспекции. Паспорт корректируется ежегодно перед началом учебного года.

Общие сведения

Наименование ОУ: муниципальное бюджетное дошкольное образовательное учреждение Анжеро-Судженского городского округа «Детский сад № 26» (МБДОУ «ДС №26»)

Тип ОУ: бюджетное дошкольное образовательное учреждение

Юридический адрес ОУ: 652474, Кемеровская область, г. Анжеро-Судженск, ул. Ватутина, 29а

Фактический адрес ОУ: 652474, Кемеровская область, г. Анжеро-Судженск, ул. Ватутина, 29а

Руководители ОУ: Заведующий Конева Инна Александровна, 8 (38453) 6-73-54

Старший воспитатель: Лейман Юлия Александровна 8 (38453) 6-73-54

Ответственные от Госавтоинспекции: Инспектор по пропаганде ОГИБДД Дзюман С.Л. тел: 8(38453)6-47-09

Ответственные работники за мероприятия по профилактике детского травматизма: Старший воспитатель Лейман Юлия Александровна 8 (38453) 6-73-54

Количество воспитанников: 96 детей

Наличие уголка по БДД: имеются, в групповых помещениях детского сада

Наличие класса по БДД: нет

Наличие автогородка (площадки) по БДД: да

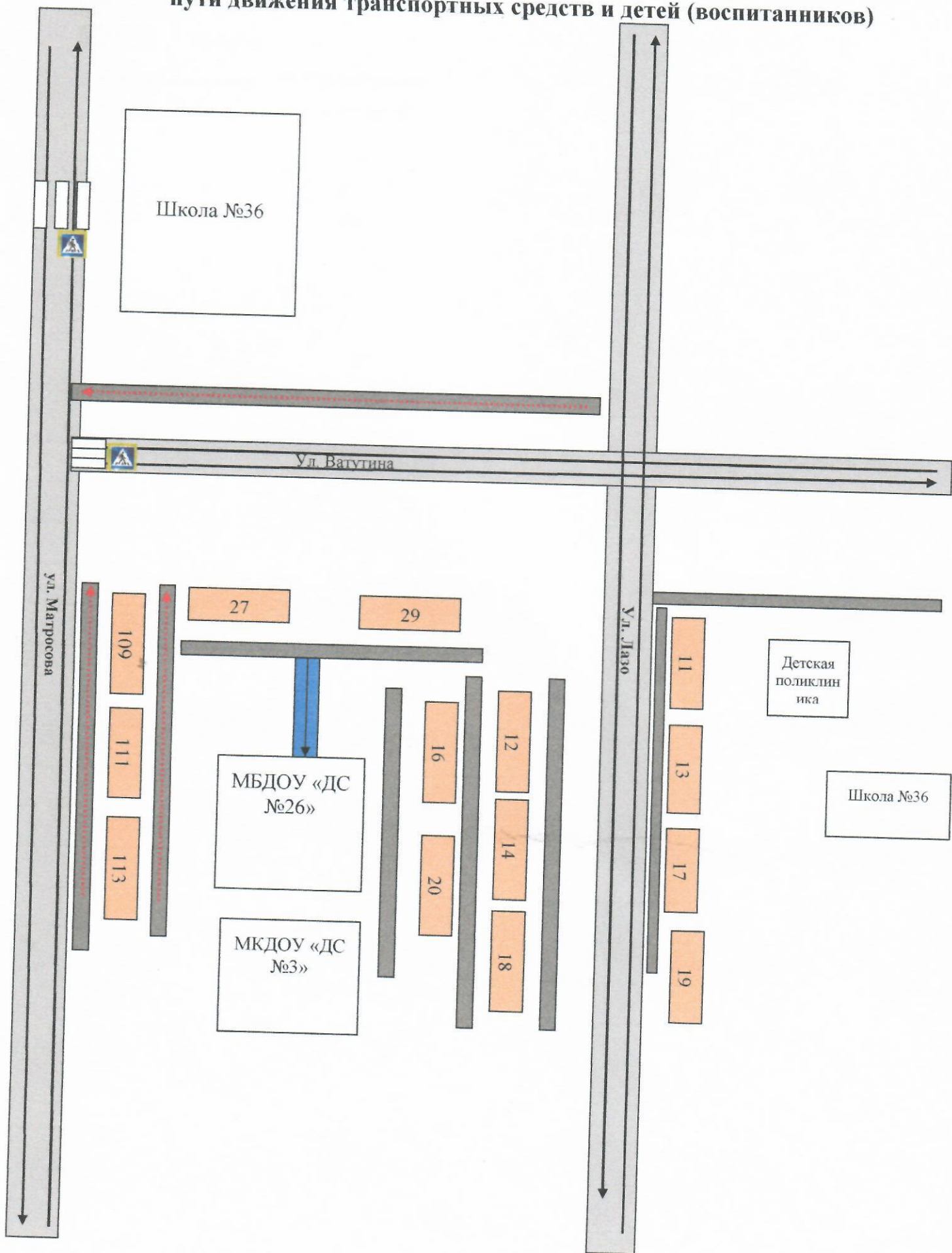
Время работы ОУ: 7.00 – 19.00

Телефоны оперативных служб:

- Дежурная часть: (38453) 6-47-09
- Разбор ДТП: (38453) 6-19-84
- Дорожная инспекция: (38453) 6-19-84
- Единая дежурная диспетчерская служба: 112
- Пожарная часть: 01, 101, 6-74-19, 4-27-66
- Полиция: 02, 102
- Скорая медицинская помощь: 03, 103.

Схема 1

План-схема района расположения МБДОУ «ДС №26», пути движения транспортных средств и детей (воспитанников)








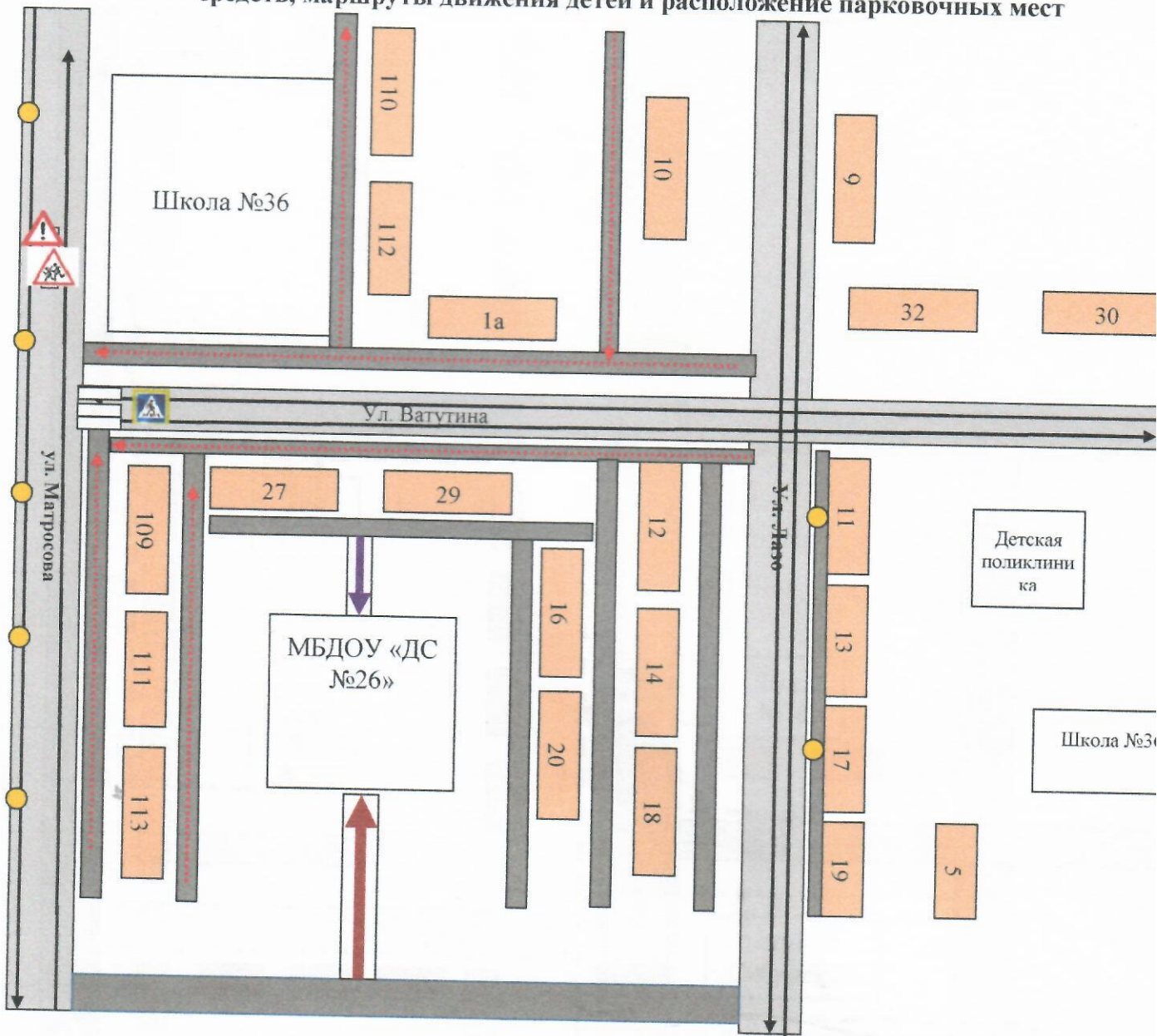
-  - Жилая застройка
 -  - Проезжая часть
 -  - Трогуар
-  Движение машин
-  Движение детей

Схема 2

Схема организации дорожного движения в непосредственной близости от образовательного учреждения с размещением соответствующих технических средств, маршруты движения детей и расположение парковочных мест








-  - Направление движения детей от остановок маршрутных транспортных средств
-  - направление движения транспортного потока
-  - искусственное освещение
-  - вход в МБДОУ «ДС №26»
-  - подъезд транспортных средств к МБДОУ «ДС №26»

Схема 3

Маршруты движения организованных групп детей от ОУ к ДК «Сибирский», библиотеке, музыкальной школе

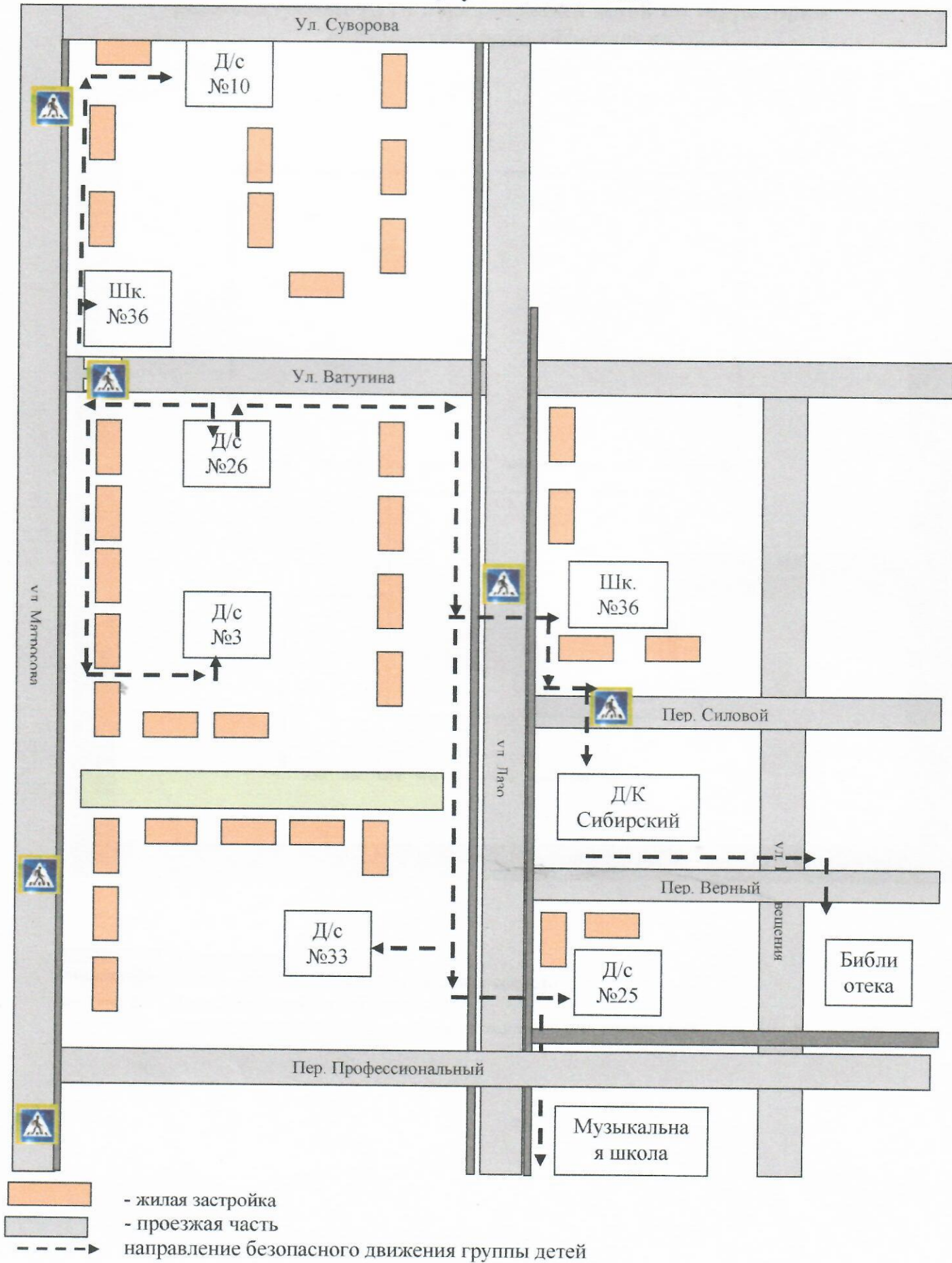
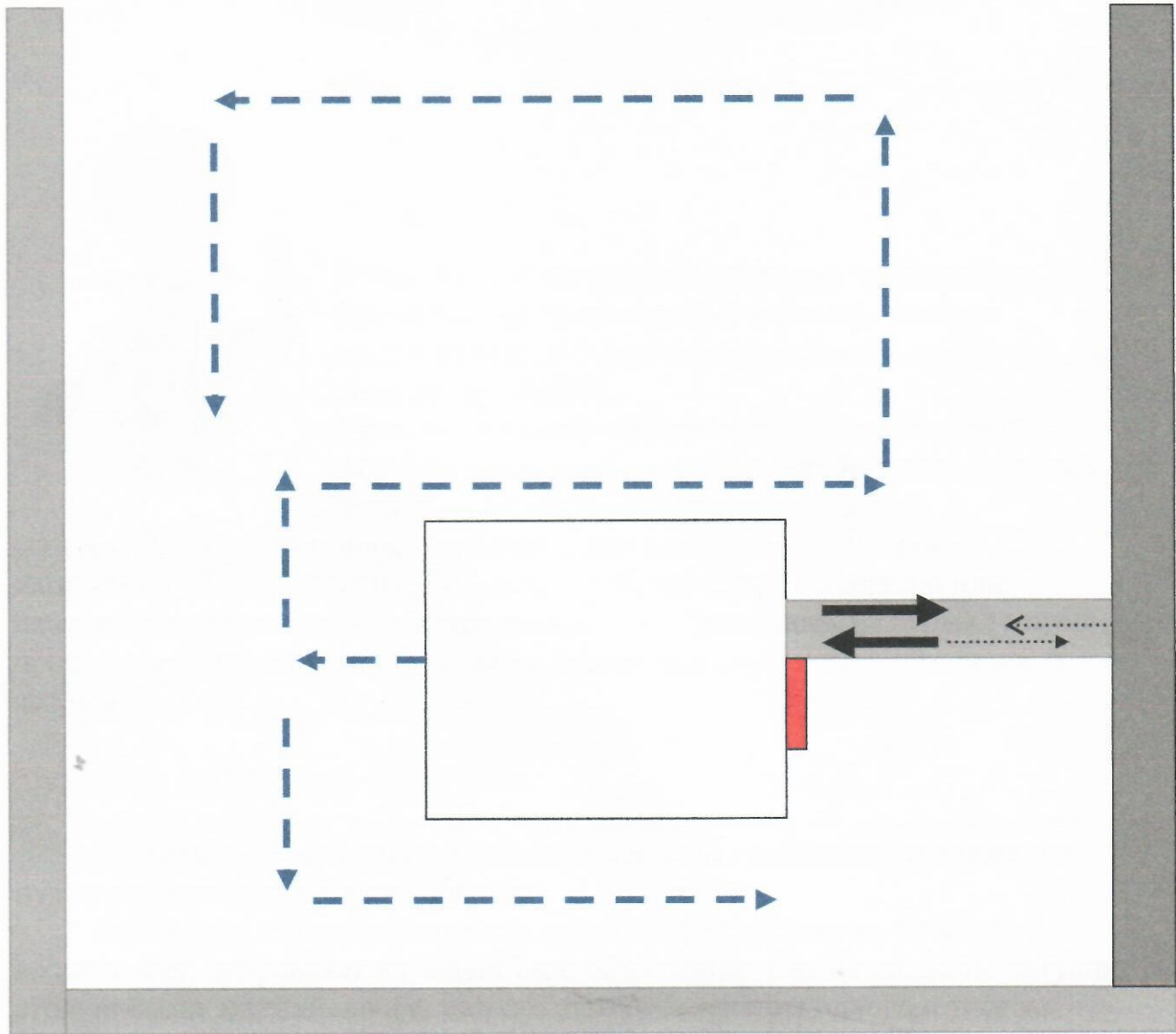






Схема 4
Пути движения транспортных средств к местам разгрузки/погрузки и
рекомендуемые пути передвижения детей по территории
образовательного учреждения



-  Место разгрузки, погрузки
-  Въезд, выезд грузовых транспортных средств
-  Движение детей на территории ОУ
-  Движения грузовых транспортных средств по территории ОУ